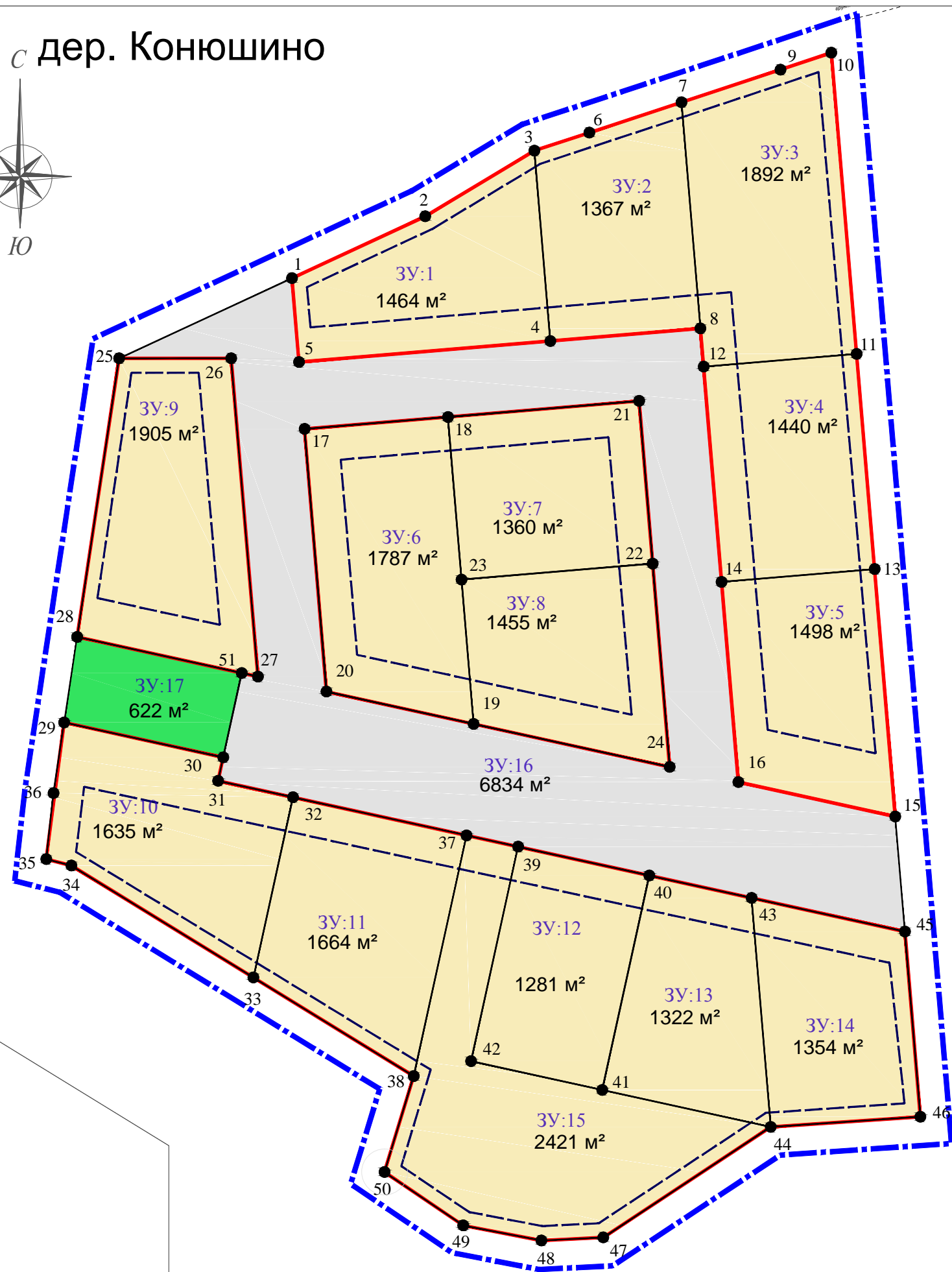











дер. Конюшино



Условные обозначения

-  границы проекта планировки территории
-  красные линии
-  линии отступа от красных линий в целях определения мест допустимого размещения зданий, строений, сооружений
-  образуемые земельные участки для размещения объектов капитального строительства жилого назначения (ИЖС)
-  образуемый земельный участок для благоустройства территории
-  образуемый земельный участок для организации улично-дорожной сети
-  1 номера поворотных точек образуемых земельных участков
-  3У:10 условные номера и площадь образуемых земельных участков  
1365 м<sup>2</sup>

Примечание.

1. Координаты характерных точек образуемых земельных участков указаны в текстовой части проекта межевания территории.
2. Границы публичных сервитутов на данной территории не устанавливаются.

						07-21
						Проект планировки и проект межевания территории в границах земельного участка с кадастровым № 76:14:050101:95, расположенного по адресу: Ярославская область, Рыбинский МР, Волжское сельское поселение, д. Конюшино
Изм.	Кол.уч.	Лист	№ док.	Подп.	Дата	
Разработал		Багина Л.В.				Проект межевания территории Основная часть
ГАП		Багина Л.В.				Стадия ГД
Н. контроль						Лист 1
						Листов 1
						Чертеж межевания территории М1:1000
						ИП Багина Л.В.